








Legende














Bauflächen

-  Wohnbauflächen
-  Gemischte Bauflächen
-  Kerngebiete
-  Gewerbliche Bauflächen
-  Sondergebiete mit Zweckbestimmung
-  Sondergebiete für großflächigen Einzelhandel sind indexiert. Verbindliche Regelungen zu Verkaufsflächenbegrenzungen und Sortimentsbeschränkungen siehe "Textliche Festsetzungen"
-  Sondergebiet Windenergie















Flächen für den Gemeinbedarf

-  Flächen für den Gemeinbedarf
-  Öffentliche Verwaltung
-  Schule
-  Kirchen und kirchlichen Zwecken dienende Einrichtungen
-  Sozialen Zwecken dienende Einrichtungen
-  Kindergarten
-  Gesundheitlichen Zwecken dienende Einrichtungen
-  Kulturellen Zwecken dienende Einrichtungen
-  Sportlichen Zwecken dienende Einrichtungen
-  Hallenbad
-  Feuerwehr
-  Flächen für Sport- und Spielanlagen

Flächen f. überörtlichen Verkehr u. Hauptverkehrswege

-  Straßenverkehrsflächen*
-  Straßenverkehrsflächen (Trassensicherung)
-  Verkehrsflächen besonderer Zweckbestimmung
-  Ruhender Verkehr
-  Verkehrsübungsplatz
-  Bahnanlagen*
-  Bahnhof
-  Haltepunkt
-  Tram
-  Tram (Trassensicherung)
-  Flughafen
-  Umgrenzung der Flächen für den Luftverkehr
-  Hubschrauberlandeplatz







Flächen für Ver- und Entsorgungsanlagen und Ablagerungen

-  Flächen für Ver- und Entsorgungsanlagen und Ablagerungen
-  Elektrizität
-  Eignungsflächen für Windenergieanlagen
-  Windkraftanlage
-  Gas
-  Fernwärme
-  Wasser
-  Abwasser
-  Regenwasserrückhaltebecken
-  Abfall
-  Altlast*
-  Hochspannungsleitung*
-  Hauptwasserleitung*
-  Ferngasleitung*



Grünflächen

-  Grünflächen
-  Parkanlage
-  Sportplatz
-  Spielplatz
-  Zeltplatz
-  Badeplatz, Freibad
-  Dauerkleingärten
-  Friedhof
-  Gärten





Wasserflächen

-  Wasserflächen
-  Umgrenzung von Flächen für die Wasserwirtschaft, den Hochwasserschutz und die Regelung des Wasserschutzes*
-  Überschwemmungsgebiet*
-  Hochwasserrückhaltebecken*
-  Schutzgebiet für Grund- und Quellwassergewinnung*
-  Heilquellenschutzgebiet*



Flächen für Aufschüttungen, Abrabungen

-  Flächen für Aufschüttungen
-  Flächen für Abgrabungen oder für die Gewinnung von Bodenschätzen











Flächen für Landwirtschaft und Wald

-  Flächen für die Landwirtschaft
-  Flächen für Sonderkulturen, Erwerbsgartenbau
-  Landwirtschaftlicher Betrieb im Aussenbereich
-  Flächen für Wald









Massnahmen für Natur- und Landschaftsschutz

-  Maßnahmen zum Schutz, zur Pflege und zur Entwicklung von Boden, Natur und Landschaft
-  Grünverbindung sichern / herstellen

Gebiete und Objekte gem. BNatschG/HAGBNatschG*

-  Schutzgebiete nach Naturschutzrecht*
-  Naturschutzgebiet*
-  Landschaftsschutzgebiet*
-  Geschützter Landschaftsbestandteil*
-  Naturdenkmal (flächenhaft)*
-  Naturdenkmal*
-  FFH - Gebiet, Vogelschutzgebiet*
-  Flora - Fauna - Habitat Schutzgebiet*
-  Vogelschutzgebiet*
-  Geschützte Biotope gem. § 30 BNatSchG in Verbindung mit § 13 HAGBNatSchG*

Sonstige nachrichtliche Darstellungen*

-  Bauschutzbereich nach LuftVG*
-  Gebiete, in denen besondere bauliche Vorkehrungen erforderlich sind*
-  Gebäude (generalisiert)*
-  Straße*
-  Weg*
-  Fließgewässer*
-  Gemeindegrenze*
-  Grenze des Zweckverbandes Raum Kassel*

*Nachrichtliche Darstellungen

Der aktuelle Stand der nachrichtlichen Darstellungen und Details hierzu können bei den zuständigen Institutionen erfragt werden. Bei den Schutzgebieten kommt es zu Überlagerungen, die mit kartographischen Mitteln der Planzeichenverordnung nicht darstellbar sind. Die Legende gilt für den FNP-ZRK, einzelne Darstellungen tauchen in der Gemeinde Calden nicht auf.